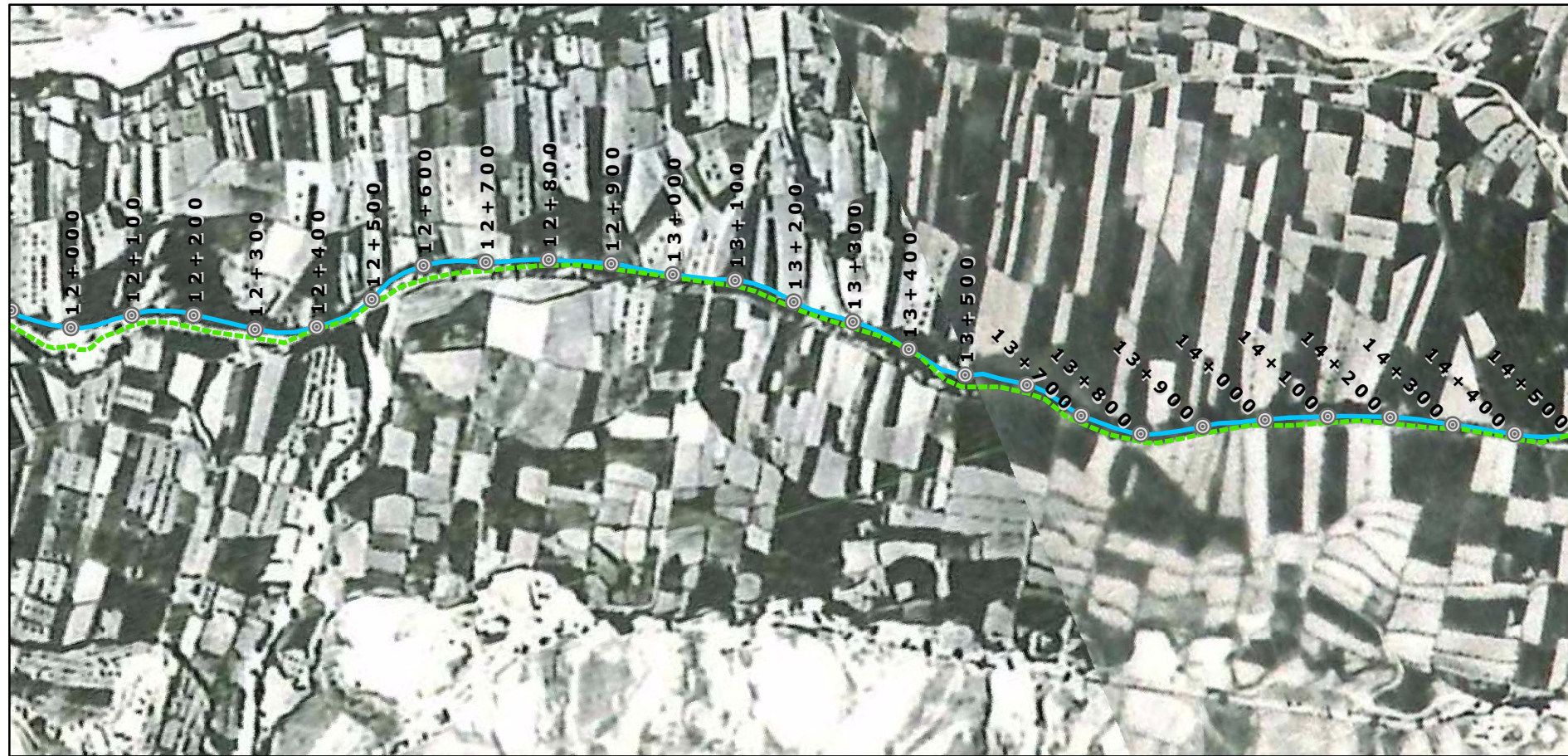
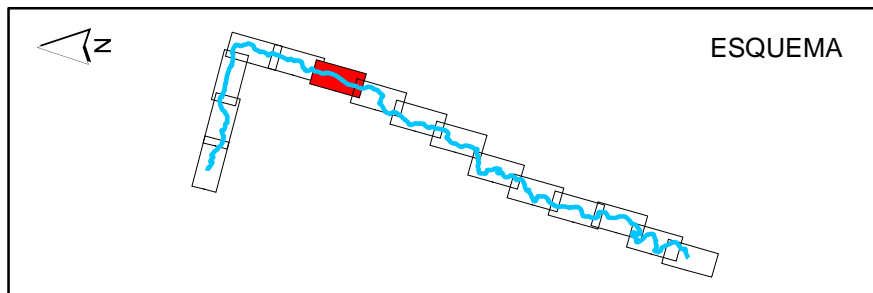


Ortofoto año 1956




Ortofoto año 2005



Leyenda

- ⊙ Puntokiolmetricocada100m
- TramodelríoTuriaaño1956
- TramodelríoTuria



MINISTERIO DE MEDIO AMBIENTE Y MEDIO RURAL Y MARINO

CONFEDERACIÓN HIDROGRÁFICA DEL JUCAR

CONSULTOR:



ARQUITECTOS/ INGENIEROS CONSULTORES S.L.



INGENIERO DIRECTOR: TOMÁS NEBOT DOMÍNGUEZ

ESCALA: ORIGINAL A3

Escalas indicadas

TÍTULO DEL PROYECTO:

PROYECTO DE MEJORA DE LA CONECTIVIDAD LONGITUDINAL Y RESTAURACIÓN EN EL TRAMO MEDIO DEL RÍO TURIA (DE TERUEL A LIBROS)

TÍTULO DEL PLANO:

EVOLUCIÓN GEOMORFOLÓGICA

Nº PLANO

2.9

FECHA

MAYO-09

HOJA 6 DE 15